

Zu Fuß zur Insel-Kühkopf-Schule!



Warum zu Fuß?

Die Bewegung vor Schulbeginn ist gesund. Nach der Schule hilft der Weg zu Fuß, den Schultag zu verarbeiten und zu entspannen.

‘Bewegte Kinder’ lernen besser und erfassen neue Sachverhalte rascher.

Gemeinsam mit anderen Kindern zurückgelegte Schulwege stärken soziale Kontakte.

Eigenständig zurückgelegte Schulwege stärken die Selbstständigkeit.

‘Elterntaxis’ stellen eine Gefahr für andere Kinder dar und belasten unnötig unsere Umwelt.

Tipps für den sicheren und gesunden Schulweg

Finden Sie auf dem Schulwegeplan einen passenden Schulweg.

Stockstadt ist gut zum Zu-Fuß-Gehen geeignet. Viele Straßen sind nur wenig mit Autos befahren. An stärker befahrenen Straßen wie der Vorder- und Oberstraße ermöglichen die Fußgängerampeln eine sichere Querung.

Die grün gekennzeichneten empfohlenen Schulwege führen sicher zur Schule. Für einige Stellen auf den empfohlenen Schulwegen, die besondere Aufmerksamkeit erfordern, finden Sie im Schulwegeplan Verhaltenshinweise.

Üben Sie den Schulweg.

Gehen Sie gemeinsam mit Ihrem Kind den Schulweg ab. Unterstützen Sie es dabei, die Stellen zu finden, an denen es besonders aufmerksam sein muss.

Überlegen Sie, wann Ihr Kind morgens losgehen muss und richten Sie Ihren Tagesrhythmus auf einen Beginn ohne Hetze ein.

Bilden Sie Laufgemeinschaften mit anderen Kindern.

Gemeinsam ist der Schulweg kurzweiliger und sicherer. Wenn die Kinder in den ersten Wochen noch von Erwachsenen begleitet werden sollen, können sich mehrere Eltern die Aufgaben teilen. So haben es alle leichter. Einige mögliche Treffpunkte für Laufgemeinschaften sind im Schulwegeplan dargestellt. Sie können natürlich auch eigene Treffpunkte vereinbaren.

Falls es gar nicht ohne Auto geht: Fahren Sie Ihr Kind nur ein Teilstück mit dem Auto.

Rund um die Insel-Kühkopf-Schule ist morgens so viel los, dass Sie mit Ihrem Auto nicht noch zusätzlichen Verkehr verursachen sollten. Halten Sie zum Beispiel in der Vorderstraße in der Nähe der Fußgängerampel und lassen Sie Ihr Kind die letzten Meter zur Schule alleine gehen.

Fahren Sie rücksichtsvoll!

Kinder können Geschwindigkeiten noch nicht so gut wie Erwachsene einschätzen. Bitte achten Sie daher auf die Einhaltung der Geschwindigkeit!

Kreis Groß-Gerau
Bildung und Schule
Wilhelm-Seipp-Str. 4
64521 Groß-Gerau
Tel. 06152 989-0
schulverwaltung@kreisgg.de



Für Kinder
und Erwachsene

SCHULWEGPLAN















INSEL-KÜHKOPF-SCHULE • Stockstadt



**BESSER
ZUR
SCHULE**

Stockstadt am Rhein

INSEL-KÜHKOPF-SCHULE LEGENDE

-  Schulgebäude
-  Hauptstraßen mit mehr Autoverkehr
-  Öffentliche Gebäude
-  Zebrastreifen
-  Überquerungshilfen
-  Ampel
-  empfohlener Schulweg
-  vorgeschlagene Treffpunkte für Laufgemeinschaften
-  Sportplatz, Spielplatz
-  Eisenbahn
-  Grünfläche, Park, Friedhof
-  Kirche
-  Haltestelle
-  Elternhaltestelle
-  LEON Hilfe-Insel

Hier ist erhöhte Aufmerksamkeit erforderlich !

- 1** Morgens ist vor der Schule viel los !
Pass gut auf und schau nach den Autos !
- 2** Auch an der Ampel gut beim Überqueren der Straße aufpassen !
- 3** Hier gibt es keine sichere Querungsmöglichkeit.
Besser einen anderen Weg nehmen !

Mobilitätslösung

Integriertes Verkehrs- und
Mobilitätsmanagement
Region Frankfurt RheinMain

NAH MOBILITÄT
MOBILES HESSEN 2030

Bauftragung durch: ivm GmbH, Fachzentrum Schulisches Mobilitätsmanagement
Fachliche Begleitung und Umsetzung: Mobilitätslösung,
Inhaltliche Bearbeitung: Arbeitsgruppe der Insel-Kühkopf-Schule

Darmstadt, März 2020

